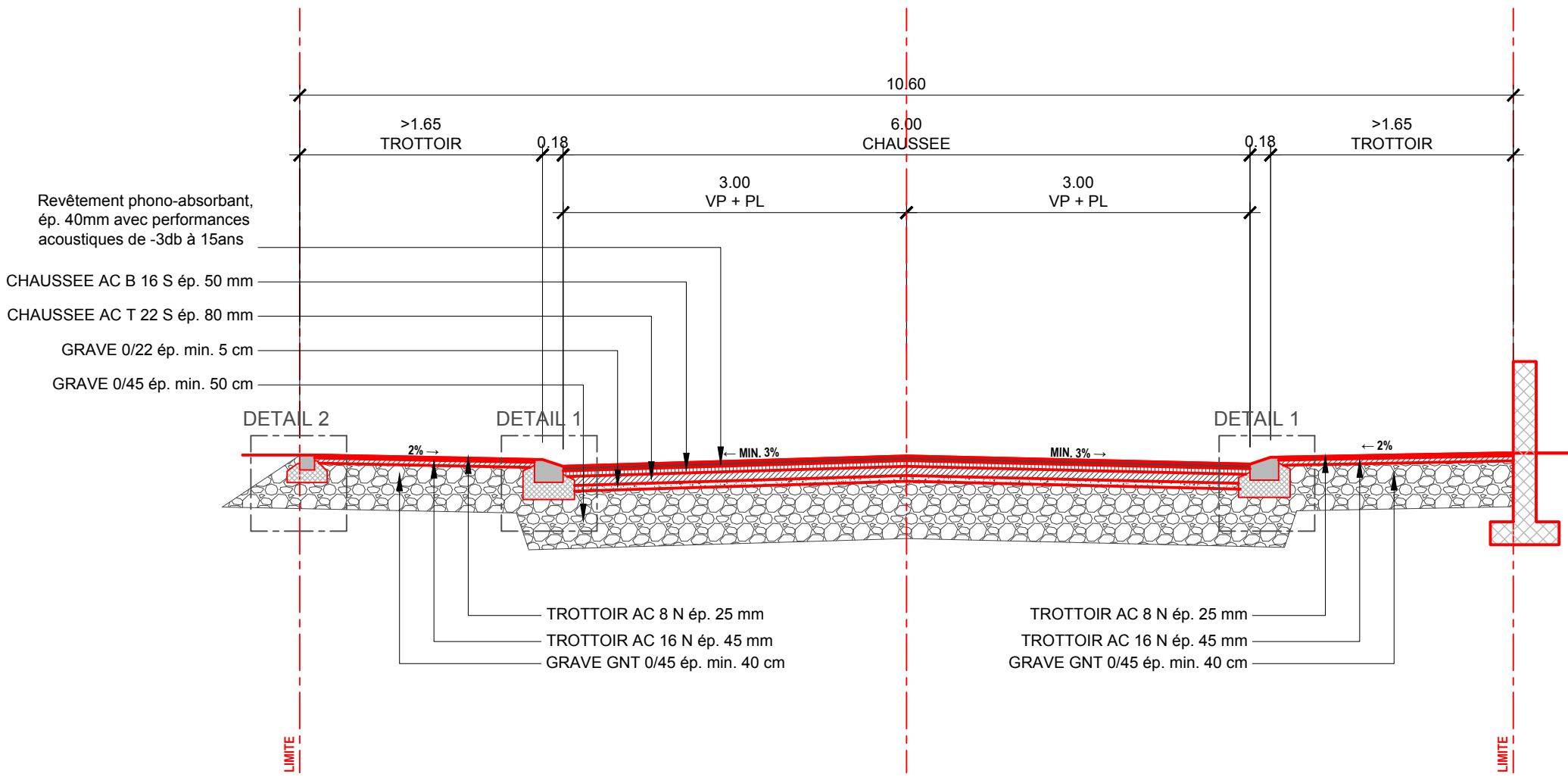


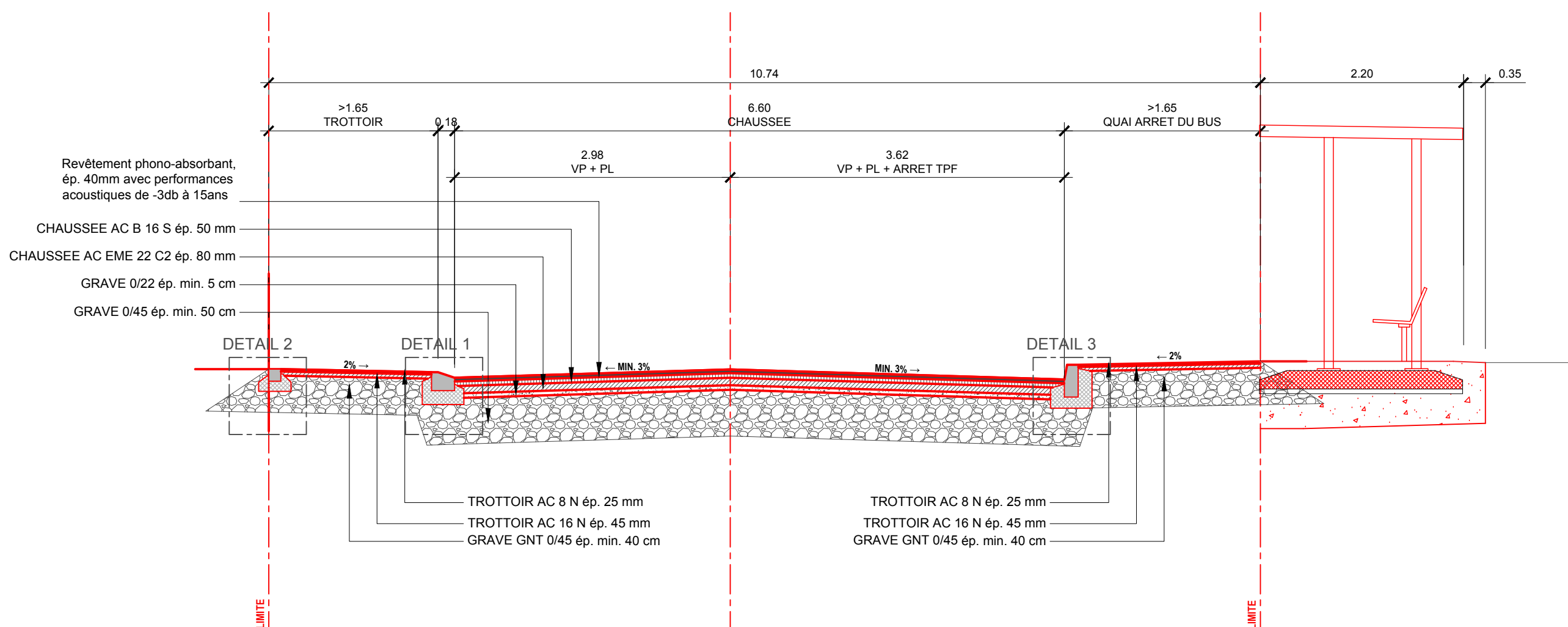
PROFIL TYPE - CHAUSSEE AVEC TROTTOIRS

1:50



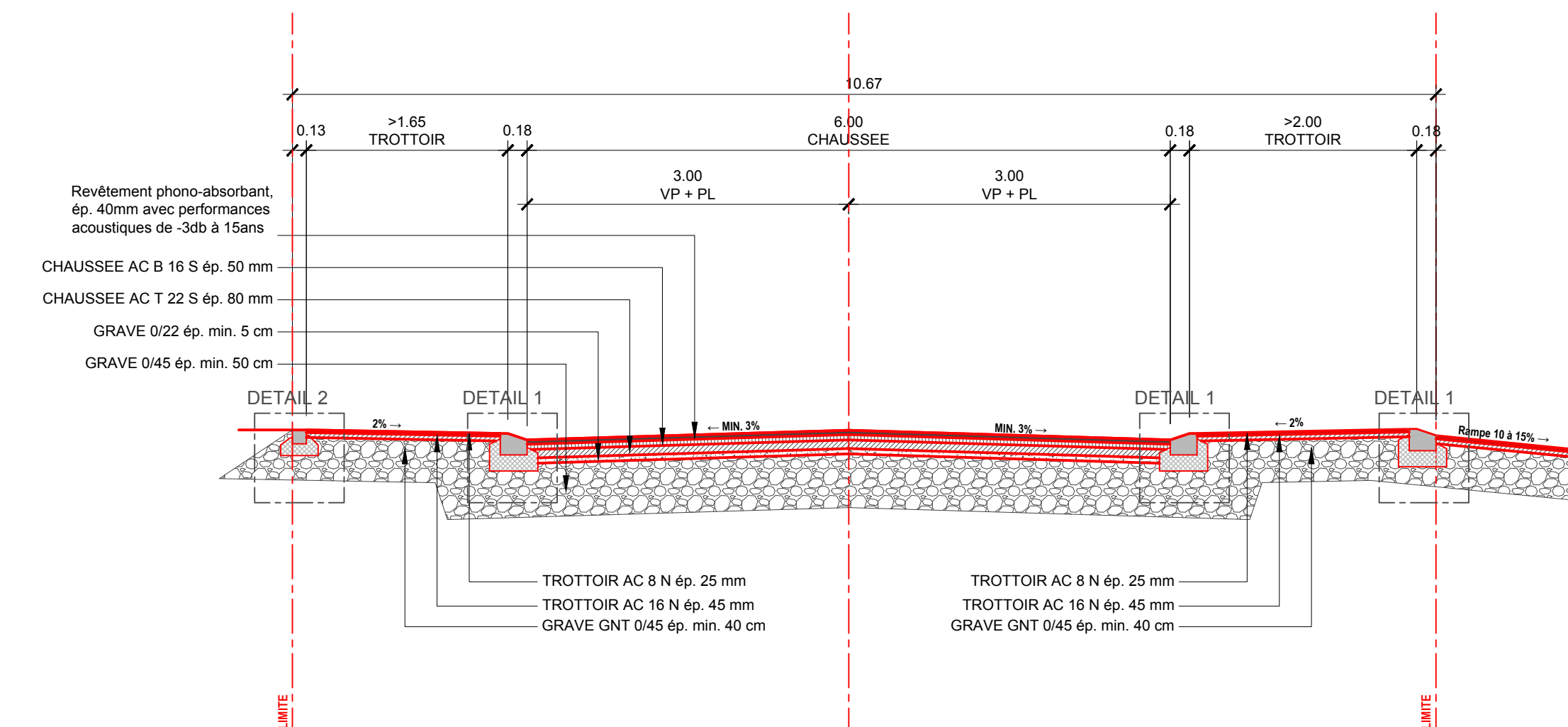
PROFIL TYPE - ARRET DE BUS

1:50



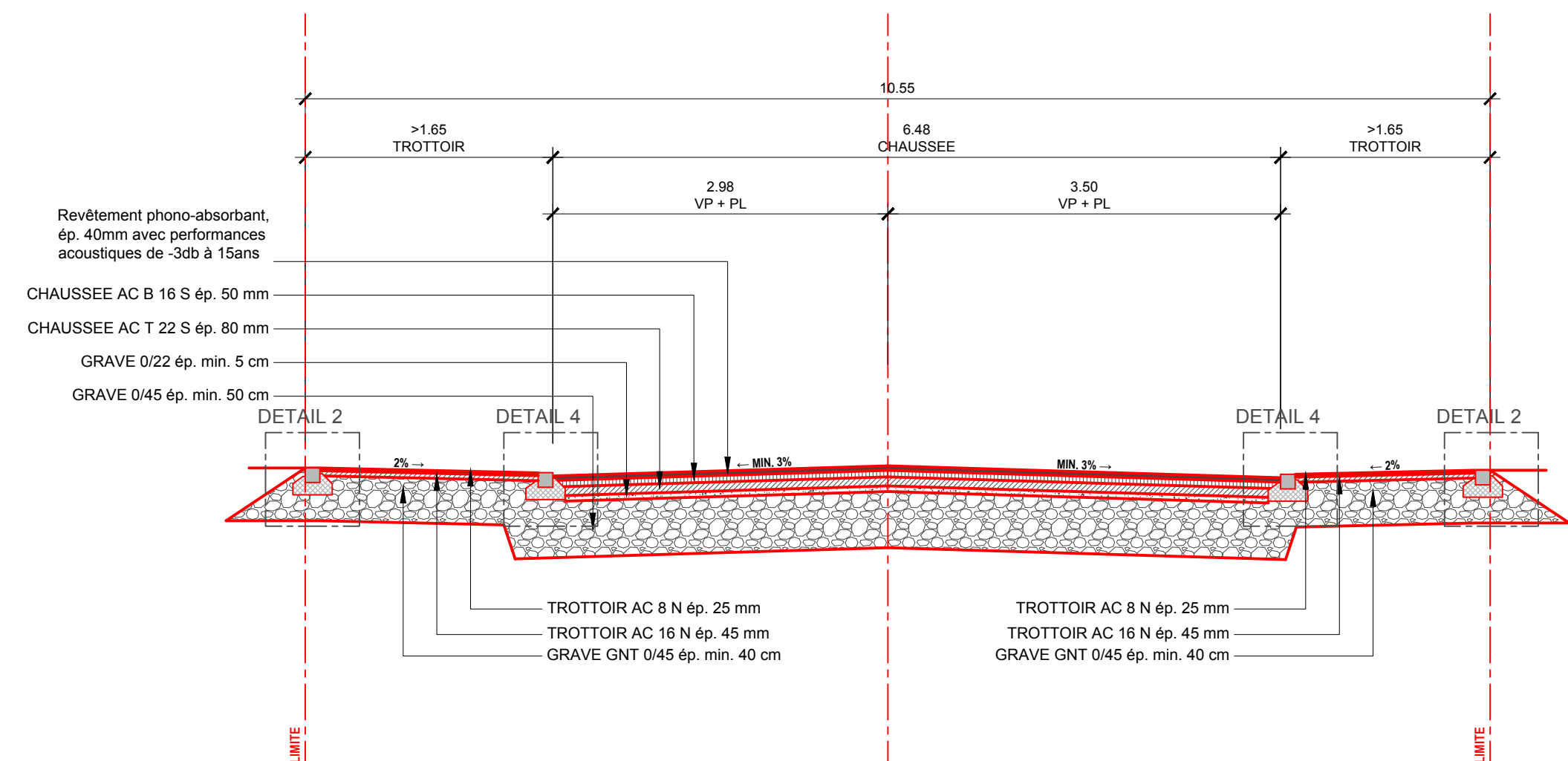
PROFIL TYPE - TROTTOIR TRAVERSANT

1:50

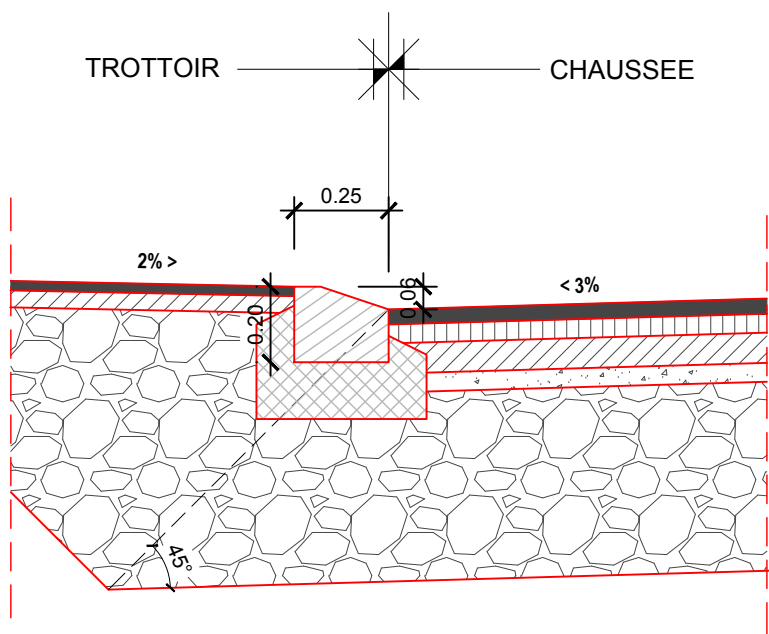


PROFIL TYPE - PASSAGES PIETONS ET ZONES SURELEVEES

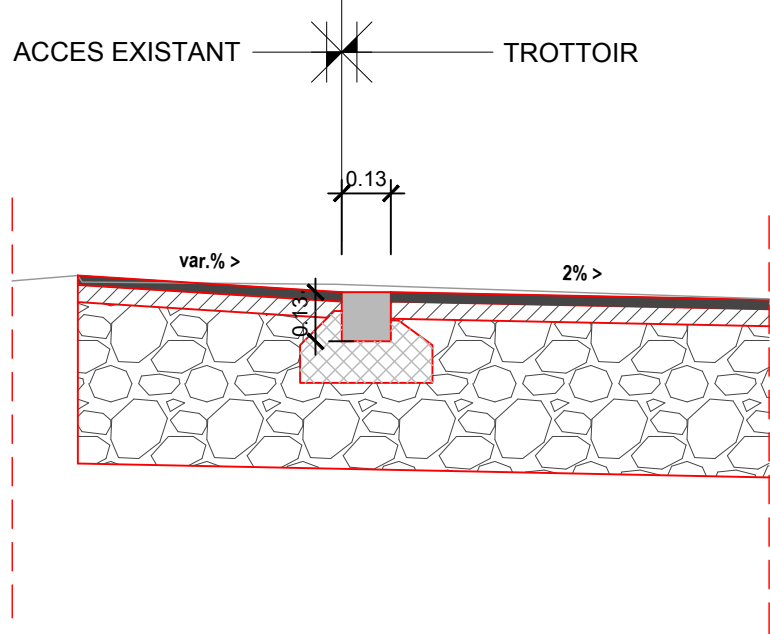
1:50



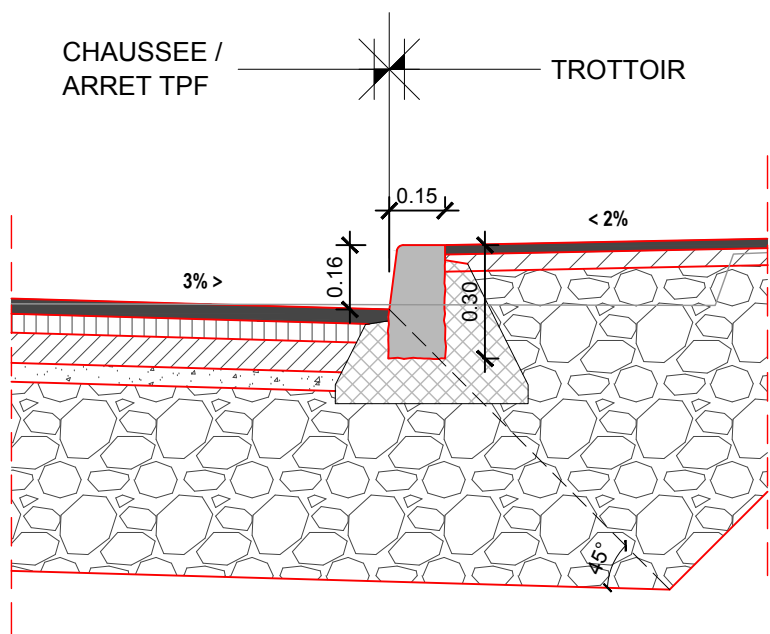
DETAIL 1



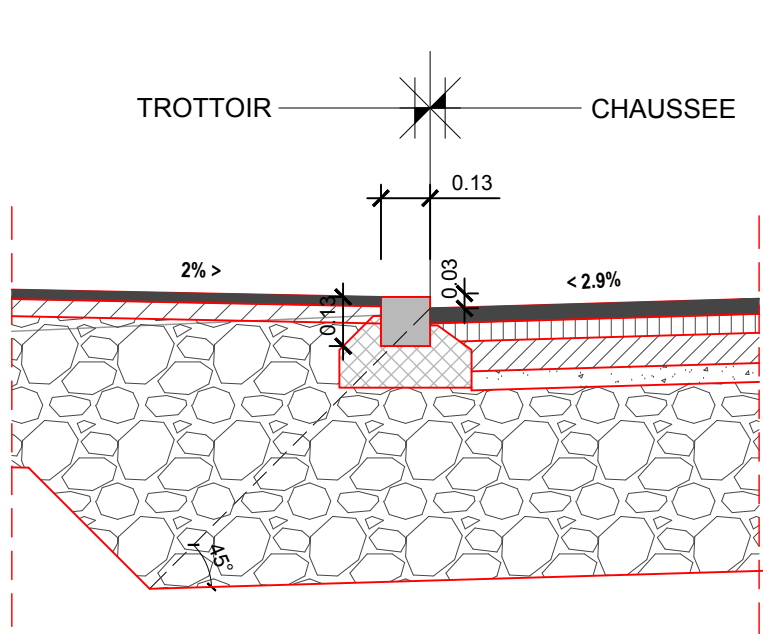
DETAIL 2



DETAIL 3



DETAIL 4



BULLE, LE : ..... L'AUTEUR DU PROJET : .....

**ADOpte PAR LE CONSEIL COMMUNAL DE VUADENS**

LE : ..... LE (LA) SECRETAIRE : .....

LE (LA) SYNDIC (QUE) : ..... Visa : .....

**AUTORISE PAR LE SERVICE DES PONTS ET CHAUSSEES**

**SOUS L'ANGLE DE LA MODIFICATION DU DOMAINE PUBLIC CANTONAL**

FRIBOURG, LE : ..... SECTION PROJETS ROUTIERS


L'INGENIEUR CANTONAL : ..... Visa : .....

**MISE A L'ENQUETE PUBLIQUE DE TRENTE JOURS DANS LA FEUILLE OFFICIELLE**

N° ..... DU .....

**APPROUVE PAR LA DIRECTION DE L'AMENAGEMENT, DE L'ENVIRONNEMENT ET DES CONSTRUCTIONS**

FRIBOURG, LE : ..... LE CONSEILLER D'ETAT, DIRECTEUR : .....

 Commune de Vuadens

Réaménagement du centre du village

Secteur : Axe 1000/ Châtel-St-Denis - Bulle - Montbovon / PR 1700 à 1800

**Profils types**

<b>CSDINGENIEURS+</b> INGÉNIEUR PAR NATURE  CSD INGENIEURS SA Chemin des Mosseires 63 CH-1630 Bulle CP 343  t +41 26 919 65 70 f +41 26 919 65 79 e bulle@csd.ch www.csd.ch	<b>EXAMEN PREALABLE</b>		Dessiné	05.09.2018/DJM
	Echelle		Contrôlé	MEM
	1:50/10		Approuvé	
	N° du mandat		Format	840 x 594 / 0.50 m2
<b>3724</b>		Phase		
		Plan N°		
		Index		
		<b>31 002</b>		
		-		